



「ランドサット」画像から 川の長さを比べよう！



宮崎科学技術館の1階フロアーには、ランドサット衛星から撮影された九州の画像があるのう。画像には、いろいろとおもしろい地形が写っておるのじゃ。では、画像に写っている川(河川)の長さを比べてみよう。下の地図の川で一番「長い川」はどの川じゃ？長さのベスト5をランキングしてみるのじゃ。

1階「発見の木」の近く
に正解があるので、探して
答え合わせをしよう！
川博士になれるかもね。

『川の長さ』ランキング


順位	川の長さを比べて、 長い順番に川の名前を書こう！
1	
2	
3	
4	
5	



長さは親指と人差し指(中指)や腕の長さで測ってみよう！

川の長さもいろいろじゃのう。しかし、短い川でも大雨の時には、たくさんの水が流れておる。近づくと危険じゃ！それから、川にはたくさんの生き物も住んでおる。川に流す水には、気をつけたいものじゃ。ぜひ、大淀川学習館で川の生き物と遊んでほしいぞ。

「ランドサット」画像から 川の長さを比べよう!



宮崎科学技術館の1階フロアーには、ランドサット衛星から撮影された九州の画像があるのう。画像には、いろいろとおもしろい地形が写っておるのじゃ。画像に写っている川(河川)の長さを比べてランキングにしてみたぞ。川の名前をたくさん知って川博士になってみよう!

1階入口フロアーにプリントがあります。答えをみる前にランドサットの画像で川の長さを調べよう!

『川の長さ』ランキング<答え>

順位	川の名前と特徴
1	筑後川 (ちくごがわ) 143km 熊本県瀬の本高原に水源があり、多くの支流を合わせて、有明海に注いでいる。
2	川内川 (せんだいがわ) 137km 熊本県白髪岳が水源で、宮崎県をって川内平野に入り、薩摩灘に注いでいる。
3	球磨川 (くまがわ) 115km 熊本県雫子笠を水源とする。日本三大急流の一つで、険しい山々の間を流れている。
4	大淀川 (おおよどがわ) 107km 宮崎県と鹿児島県の県境に水源があり、都城盆地を通り、日向灘に注いでいる。 大野川 (おおのがわ) 107km 宮崎県の祖母山を水源に大分平野を通り、別府湾に注いでいる。

* 参考: 6番目は五ヶ瀬川 (106 km)



資料作成: 宮崎科学技術館 画像提供: 国土交通省 HP